

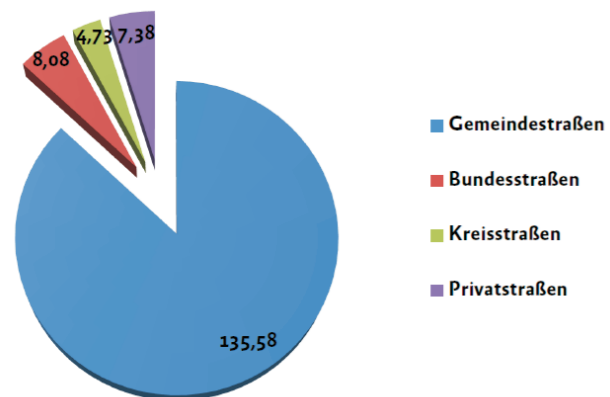
Feengrotten-Kyffhäuser-Weg
 Olitätenrundwanderweg
 Saale-Orla-Weg (Saalfeld-Pößneck-Schleiz-Lobenstein)

- **Örtliche Wanderwege/Lehrpfade**
 Geologischer Bergbaulehrpfad
 Historischer Rundweg (Histor. Altstadt)
 Rundwanderweg Südstadt
 Siechenbachtalweg
 Wanderweg Saalfeld-Arnsgereuth-Hoheneiche
 Wanderweg Saalfeld-Kaulsdorf-Leutenberg
- **Lehrpfade im Erholungswald**
 Gipfelweg
 Hangweg
 WaldErlebnisPfad an den Feengrotten
 Quellweg
- **Radwege**
 Saale-Orla-Radweg
 Saale-Radwanderweg
 Bergbauroute (Rundweg Saalfeld-Kamsdorf)
- **Wasserwandern auf der Saale**
 4 Umtragstellen u. Rastplätze an den Saalewehren

Touristische Straßen

Bier- und Burgenstraße
 Deutsche Alleenstraße
 Porzellanstraße
 Spielzeugstraße

Straßennetz (gesamt 155,77 km)



Bibliotheken

Stadt- und Kreisbibliothek
 (mit Außenstelle im Stadtteil Gorndorf)

Medienbestand	81.046
Zeitschriftenabos	64
Entleiher (aktive Nutzer)	3.190
Entleihungen in 2012	162.364
Besucher 2012	56.941
Veranstaltungen 2012	133

Soziale Einrichtungen

Kinderbetreuungseinrichtungen gesamt	12
Betreuungsplätze	1.094
Schulhorte	3
Kinderspielplätze	32
Jugendzentren	4

Senioreneinrichtungen

Alters- und Pflegeheime	5
Plätze	365
Seniorentagesbetreuung	3

Kliniken und Kureinrichtungen

Thüringen-Kliniken
 „Georgius Agricola“
 (Medizinisches Lehrkrankenhaus der FSU Jena)

Dr. Ebel Fachklinik für Psychosomatik und
 Psychotherapie - Klinik Bergfried

Heilstollen Saalfelder Feengrotten

Öffentlicher Personen- und Nahverkehr (2012)

Anzahl der Buslinien gesamt	70
davon Überlandlinien	58
beförderte Fahrgäste	4.718.357
Stadtlinien	12
beförderte Fahrgäste	3.496.391
Fahrgäste im Schülertransport	5.506.577

Anzahl fahrender Busse	235
Länge des Streckennetzes in km	2.382

Vereine (2012)

Sportverein	41
Mitglieder gesamt	5.006
davon Kinder und Jugendliche	1.734
Feuerwehrvereine	3
Chöre und Gesangsvereine	16
Kulturvereine	15
Sonstige Vereine	38

Zugelassene Fahrzeuge Stadt Saalfeld (2012)

Kraftfahrzeuge gesamt	15.583
darunter PKW	13.017
Krafträder und dreirädrige Kfz	1.005
LKW	1.054
Zugmaschinen	232
übrige Fahrzeuge einschl. Omnibusse	275

Fremdenverkehr

Hotels, Pensionen, Gasthäuser, Privatvermietungen

Übernachtungen in 2012	112.948
darunter von Auslandsgästen	3.401
Aufenthaltsdauer in Tagen - Ø	4,0
darunter von Auslandsgästen	2,9

Kontakt: Tourist-Information Saalfeld
 Markt 6
 Tel.: 03671 522 181
 Fax 03671 522 183
 E-Mail: info@saalfeld-info.de
 web: www.saalfeld-tourismus.de

Bundeseinheitliche Rufnummer: 03671 194 33

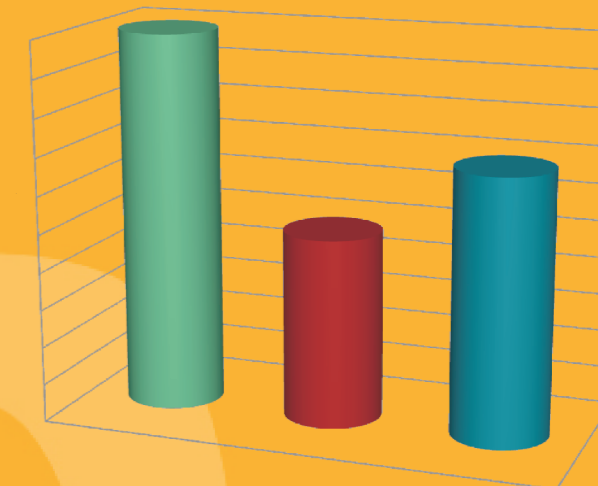
Weitere aktuelle Informationen auch im Internet
 unter www.saalfeld.de

Herausgeber: Stadtverwaltung Saalfeld/Saale
 Stadtplanungsamt - Statistikstelle
 Markt 1
 07318 Saalfeld/Saale

20. Auflage - Stand: Mai 2013
 Tel.: 03671 598 373
 Fax 03671 598 174
 E-Mail: statistik@stadt-saalfeld.de



Stadt Saalfeld/Saale



Zahlen Daten Fakten
 2013

Saalfeld/Saale

Feengrottenstadt und "Steinerne Chronik Thüringens"

- Kreisstadt des Landkreises Saalfeld-Rudolstadt
- Freistaat Thüringen/Bundesrepublik Deutschland
- Mitglied im Städteverbund "Städtedreieck am Saalebogen"
- Postleitzahl 07318
- Telefonvorwahl 03671
- Website www.saalfeld.de
- KFZ-Kennzeichen SLF

Stadtvertretung

Bürgermeister
Matthias Graul, parteilos

1. Beigeordneter Wolfgang Dütthorn, CDU
2. Beigeordneter Frieder Lippmann, SPD

CDU-Fraktion 10 Sitze
Die Linke 7 Sitze
SPD 6 Sitze
Freie Wähler/BI 4 Sitze
FDP 4 Sitze

Geografische Lage

Saalfeld liegt in einem Talkessel am Fluss Saale am Rand des Thüringer Schiefergebirges und des Thüringer Waldes
Höhe Markt/Rathaus 234 m ü NN
Östliche Länge 11° 21' 39"
Nördliche Breite (Markt) 50° 30' 52"
Höchster Punkt 630,6 m ü NN (Ortsteil Arnsgereuth)
Niedrigster Punkt 202,2 m ü NN (Saale im Ortsteil Remschütz)

Territorium

Gesamtfläche 4.874 ha

Bevölkerung (TLS 30.06.2012)

Einwohner gesamt 26.764
davon weiblich 13.807 männlich 12.957

Städtepartnerschaften

Stains (Frankreich) seit 1964
Sokolov (Tschechien) 1974
Kulmbach 1988
Samaipata (Bolivien) 1997
Zalewo (Polen) 2001

Die Ortsteile von Saalfeld

Ortsteil	Ersterwähnung	Eingemeindung
Saalfeld-Stadt	899	
Erteilung Stadtrecht	1208	
Alte Freiheit	1466	1863
Alter Markt	1074	1863
Altsaalfeld	1265	1889
Garnsdorf	1074	1922
Graba	1074	1922
Köditz	1074	1946
Obernitz	1258	1950
Remschütz	1074	1950
Gorndorf	1328	1963
Beulwitz	1137	1994
mit seinen Ortsteilen		
Aue am Berg	1282	1994
Crösten	1349	1994
Wöhlsdorf	1074	1994
Arnsgereuth	1337	2012

Flughäfen

Erfurt Entfernung 60 km
Hof 91 km
Leipzig 130 km
Verkehrslandeplatz Rudolstadt-Groschwitz 15 km

Verkehrsanbindung

ICE Haltepunkt München-Berlin-Hamburg
A9 München-Berlin 35 km
A4 Dresden-Eisenach 40 km
A 71 Erfurt-Schweinfurt 40 km

Industrie und Gewerbegebiete

„Alte Kaserne“ 9,3 ha davon 9,3 ha frei
„Am Bahnbogen Saalfeld“ (GI) 11,0 ha davon 11,0 ha frei
„An der Heide“ 11,9 ha davon 3,5 ha frei
„Beulwitz“ 10,0 ha voll belegt
„Eibischbrunnen“ 5,2 ha voll belegt
„Halde“ 36,0 ha voll belegt
„Kulmbacher Str.“ 7,0 ha voll belegt
„Trumpf-Werke-Saalf.“ 20,0 ha voll belegt
„Mittlerer Watzenbach“ 35,0 ha davon 5,9 ha frei
„Pestalozzistraße“ 6,0 ha voll belegt

Wirtschaftsstandort

Autozulieferungsindustrie
Bauhaupt- und Baunebengewerbe
Druckindustrie
Elektronik/Elektrotechnik
Landwirtschaft und Forstwirtschaft
Lebensmittelindustrie
Maschinenbau/Hebezeugbau
Medizintechnik

Medienstandort

Allgemeiner Anzeiger-Geschäftsstelle Saalf.-Rudol.; marcus Verlag GmbH; SRB - Das Bügerradio im Städtedreieck; Saale-Info-Kanal; MDR Landesfunkhaus Erfurt, Regionalbüro Saalfeld; Ostthür. Zeitung-Kreisgeschäftsstelle/Lokalredaktion

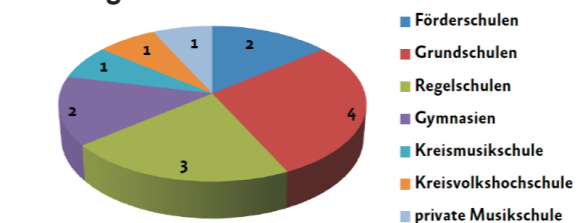
Behördenstandort

Agentur für Arbeit Amtsgerecht Grundbuchamt
Katasteramt Landratsamt
Landespolizeiinspektion

Klima/Wetter (2012)

Jahresmitteltemperatur 9,43 °C
Sonnenscheindauer in Std. 1.783,9
Sommertage max. 25 °C 44
heiße Tage über 25 °C 15
Niederschlagsmenge in mm 434
Tage mit Niederschlag 132
stürmische Tage 23
Ø Windgeschwindigkeit in m/s 1,524

Bildung/Schulen



Weiterführende Schulen

Akademie für Informatik
Bildungswerk der Thüringer Wirtschaft
Bildungszentrum Saalfeld GmbH
Deutsches Erwachsenen-Bildungswerk in Thür. e. V.
Euro-Schulen Saalfeld-Rudolstadt
Medizinische Fachschule
Sabel-Schule (Privatschule)
Staatliche Berufsbildende Schule Saalfeld
ver.di Bildungsstätte Saalfeld

Sportstätten

Beachvolleyballanlage 3 Bowlingbahnen
2 Dreifelderhallen Freibad
3 Freisportanlagen Go-Kartbahn
Hochseilgarten 4 Kegelbahnen (im Park Bergfried)
2 Schützenanlagen Schwimmhalle
2 Skateranlagen 4 Sportplätze (mit BMX-Strecken)
Stadion „An den Saalewiesen“ 2 Tennisplatzanlagen

Kulturstätten/Museen

- Denkmale Prinz Louis Ferdinand
- Erlebniswelt Saalfelder Feengrotten mit Schaubergwerk (altes Alaunschieferbergwerk), Feenweltchen, Grottoneum und Handwerkerhof
- Freilichtbühne und Burgruine „Hoher Schwarm“
- Historischer Stadtkern, Marktplatz, Historisches Rathaus
- Industriedenkmal Schraubenfabrik Graba
- Kino „Capitol“ mit 4 Sälen (davon 2 digital 3-D fähig) 465 Sitzplätze
- Kultur & Tagungszentrum Meininger Hof
- Kunstufer Remschütz
- Park und Schlösschen Kitzerstein
- Park und Villa Bergfried
- Saale-Galerie
- Schlosskapelle im ehemaligen Residenzschloss
- Stadtmuseum im ehemaligen Franziskanerkloster
- Stadttore, Stadtmauer

Kirchen

Gertrudiskirche Saalfeld-Graba
Johanneskirche Saalfeld
Kirche Aue am Berg
Marienkirche Saalfeld-Gorndorf
Martinskapelle Saalfeld (Radfahrkapelle)
Nikolaus-Kapelle Köditz
Pfarrkirche Obernitz
Römisch-Katholische Kirche Corpus Christi

Saalfeld-Stadt im Grünen

Parkanlagen, Grüne Mitte 46 ha
Schlosspark mit Tiergarten
Waldflächen 1.473 ha
davon Erholungswald 235 ha
Wasserflächen 62 ha

Wald- und Wanderwege/Lehrpfade

- **Fern-/ Hauptwanderwege, die Saalfeld tangieren**
Drei-Städte-Weg (Bad Blankenburg-Saalfeld -Rudolstadt)
Europäischer Fernwanderweg EB/E3